

66



161ST AV NE

N 5TH ST
N 4TH ST
N 3RD ST
PARK AV

DAKOTA CT

W SCRIBNER AV

E SCRIBNER AV

RIVER RANGE RD

E LESLIE AV

W LESLIE AV

ORDWAY ST

WINDOW ST

HARPER LN

N MAIN ST

W WALLACE AV

DRAYTON

LINCOLN AV

N 5TH ST

N 4TH ST

N 3RD ST

ALMERON AV

S 6TH ST

E GRANT AV

W GRANT AV

29

I 29

S 5TH ST

S 3RD ST

S MAIN ST

W MELBOURN AV

E MILL AV

W MILL AV

S 4TH ST

GEORGE ST

JAMES ST

AUGUSTUS ST








E DIVIDE AV

W DIVIDE AV

BROWN AV

OLD 44

Legend

-  Roads
-  County
-  State Highway
-  Interstate
-  Corporate Boundaries
-  Rivers/Drains
-  Railroad